


















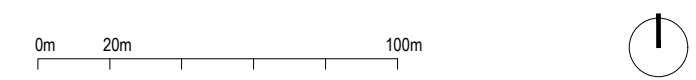
- [illegible]

- ### HIERARCHIE ZELENĚ
- nestavěbní blok – veřejná zelen
- | | |
|---|------------------------------|
|  | čtvrtková významu (P01) |
|  | lokálního významu (P02) |
|  | místního významu (P03 a P04) |
- stavěbní blok – součást parku ve vlně zástavě
- | | |
|---|--|
|  | Veřejné předzahrádky (P2) |
|  | Poloveřejné parkové plochy (PVP) |
|  | Polosoukromé předzahrádky (P2) |
|  | Soukromé zahrady |
|  | parkové upravené zpevněná plocha (parkoviště) – (PP) |


- | HIERARCHIE VEŘEJNÝCH PLOCH-NÁMĚSTÍ | |
|---|---|
|  | celoměstského významu (N04 a N05) |
|  | čtvrtového významu/Centrum Ládví (N01) |
|  | lokálního významu/předprostory okřeskových center (N02) |
|  | místního významu/předprostory budov (N03) |

- STAVEBNÍ ČÁRY
- | | |
|---|---|
| | stavební čára – uzavřená |
| | stavební čára – uzavřená s možností přerušení |
|  | stavební čára – otevřená |
|  | stavební čára – volná |
| | specifický projekt |

- | | |
|---|---|
| PODKLADNÉ VRSTY | |
|  | hranice riešeného Gzemí |
| | parcelní kresba a zástavba s právomocným ÚR |



ÚZENNÍ STUDIE
SÍDLIŠTĚ ĎÁBLICE

 IPR PRAHA	Institut plánování a rozvoje hl. m. Prahy SDM /
ČÍSLOPIS	1:2 000
	01/2021